











Z:\FB Stadtentwicklung\10 Planung\03 FNP Entwurf\Baugebiete\DWG\Stadtbahn\2023_06_Abwasser.dwg

Teilplan Trinkwasser/Abwasser









Geltungsbereich

--- Stadtgrenze

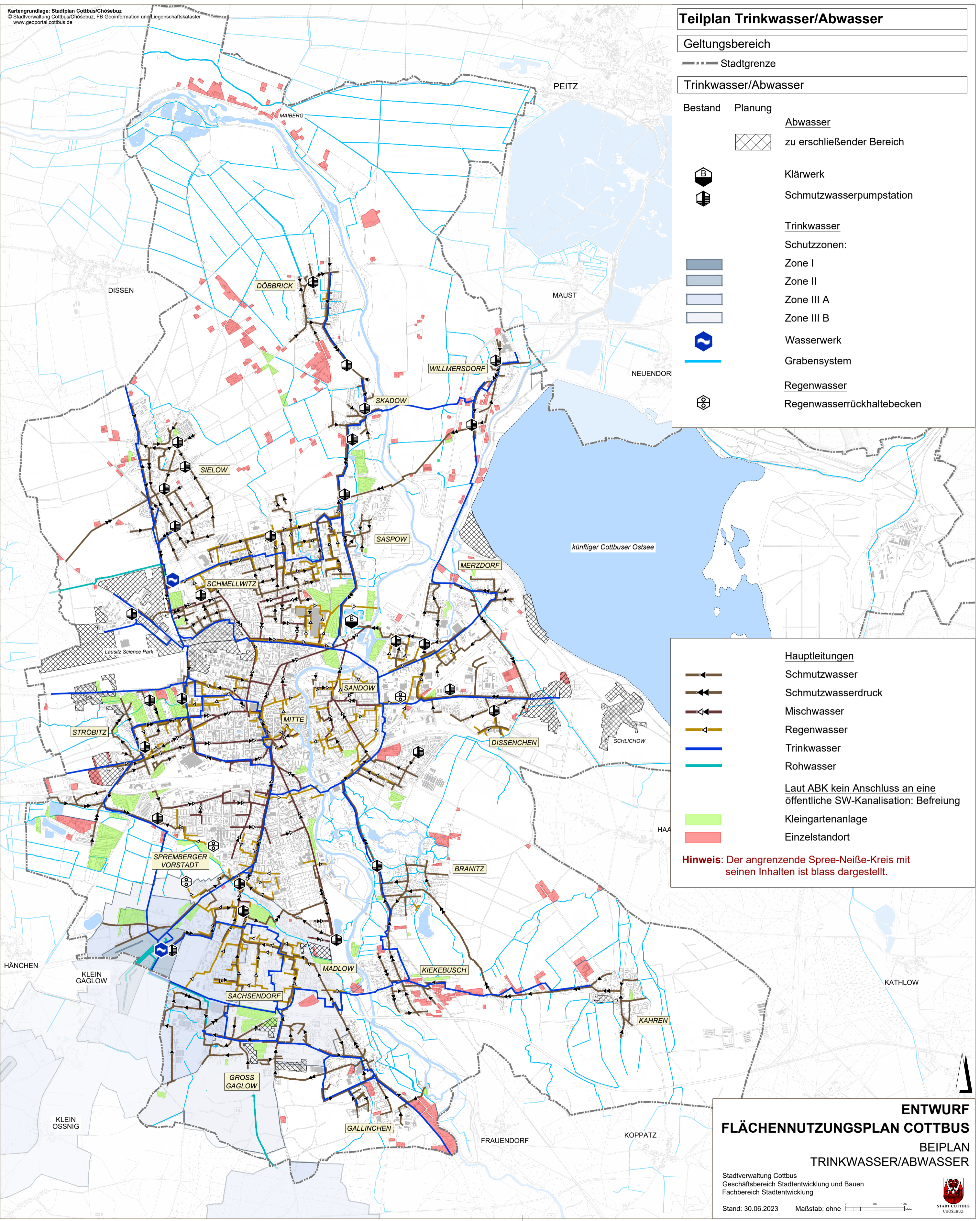
Trinkwasser/Abwasser

- | Bestand | Planung | |
|---|---|---------------------------------------|
| |  | Abwasser
zu erschließender Bereich |
|  | | Klärwerk |
|  | | Schmutzwasserpumpstation |
| Trinkwasser | | |
| Schutzzonen: | | |
|  | | Zone I |
|  | | Zone II |
|  | | Zone III A |
|  | | Zone III B |
|  | | Wasserwerk |
|  | | Grabensystem |
| Regenwasser | | |
|  | | Regenwasserrückhaltebecken |

Hauptleitungen

- | | |
|---|--------------------|
|  | Schmutzwasser |
|  | Schmutzwasserdruck |
|  | Mischwasser |
|  | Regenwasser |
|  | Trinkwasser |
|  | Rohwasser |
| Laut ABK kein Anschluss an eine öffentliche SW-Kanalisation: Befreiung | |
|  | Kleingartenanlage |
|  | Einzelstandort |

Hinweis: Der angrenzende Spree-Neiße-Kreis mit seinen Inhalten ist blass dargestellt.



ENTWURF FLÄCHENNUTZUNGSPLAN COTTBUS BEIPLAN TRINKWASSER/ABWASSER