








Z:\FB\Bauentwicklung\10_KommPlan\03_FNP_Entwurf\Baupläne_DWG\Verkehr\2023_06_Radwehretr.dwg

Teilplan Radwegenetz

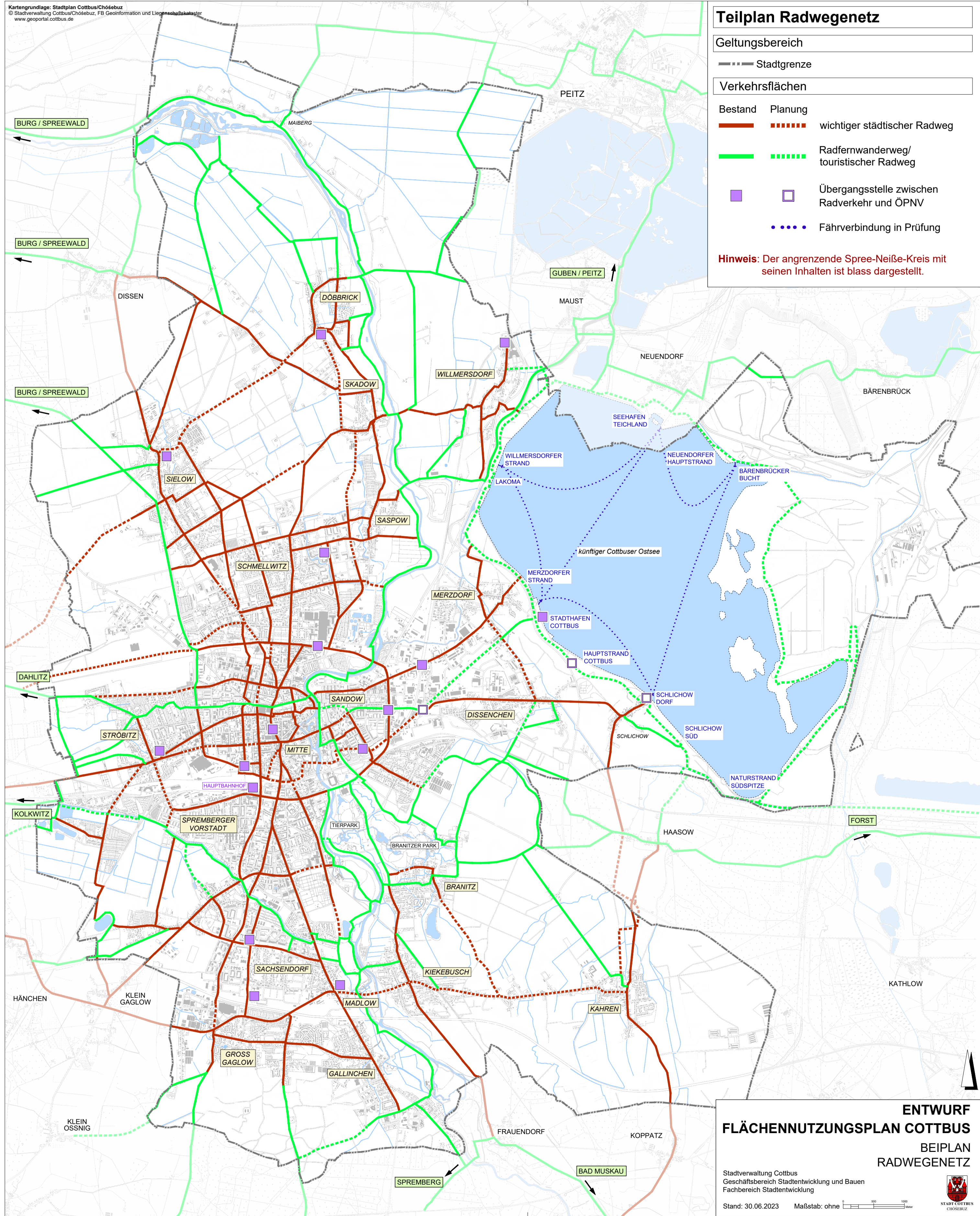
Geltungsbereich

--- Stadtgrenze

Verkehrsflächen

- | Bestand | Planung | |
|---|---|---|
|  |  | wichtiger städtischer Radweg |
|  |  | Radfernwanderweg/ touristischer Radweg |
|  |  | Übergangsstelle zwischen Radverkehr und ÖPNV |
| |  | Fährverbindung in Prüfung |

Hinweis: Der angrenzende Spree-Neiße-Kreis mit seinen Inhalten ist blass dargestellt.



ENTWURF FLÄCHENNUTZUNGSPLAN COTTBUS BEIPLAN RADWEGENETZ

Stand: 30.06.2023 Maßstab: ohne 